

“თბილისის მცირე მდინარეთა ხეობების (მათ შორის
“მშრალის”) ლანდშაფტურ-ეკოლოგიური
რეაბილიტაცია”

კონფერენცია

მაგისტრანტი - სალომე მაყაშვილი

ხელმძღვანელი – სრული პროფესორი გიორგი სალუქვაძე

სატრანსპორტო პრობლემა



დანაგვიანებული მტკვარი



დანაგვიანებული მტკვარი



დანაგვიანებული მტკვარი



დანაგვიანებული მტკვარი



ამორტიზირებული წყალსადენი



მდინარე მტკვარი

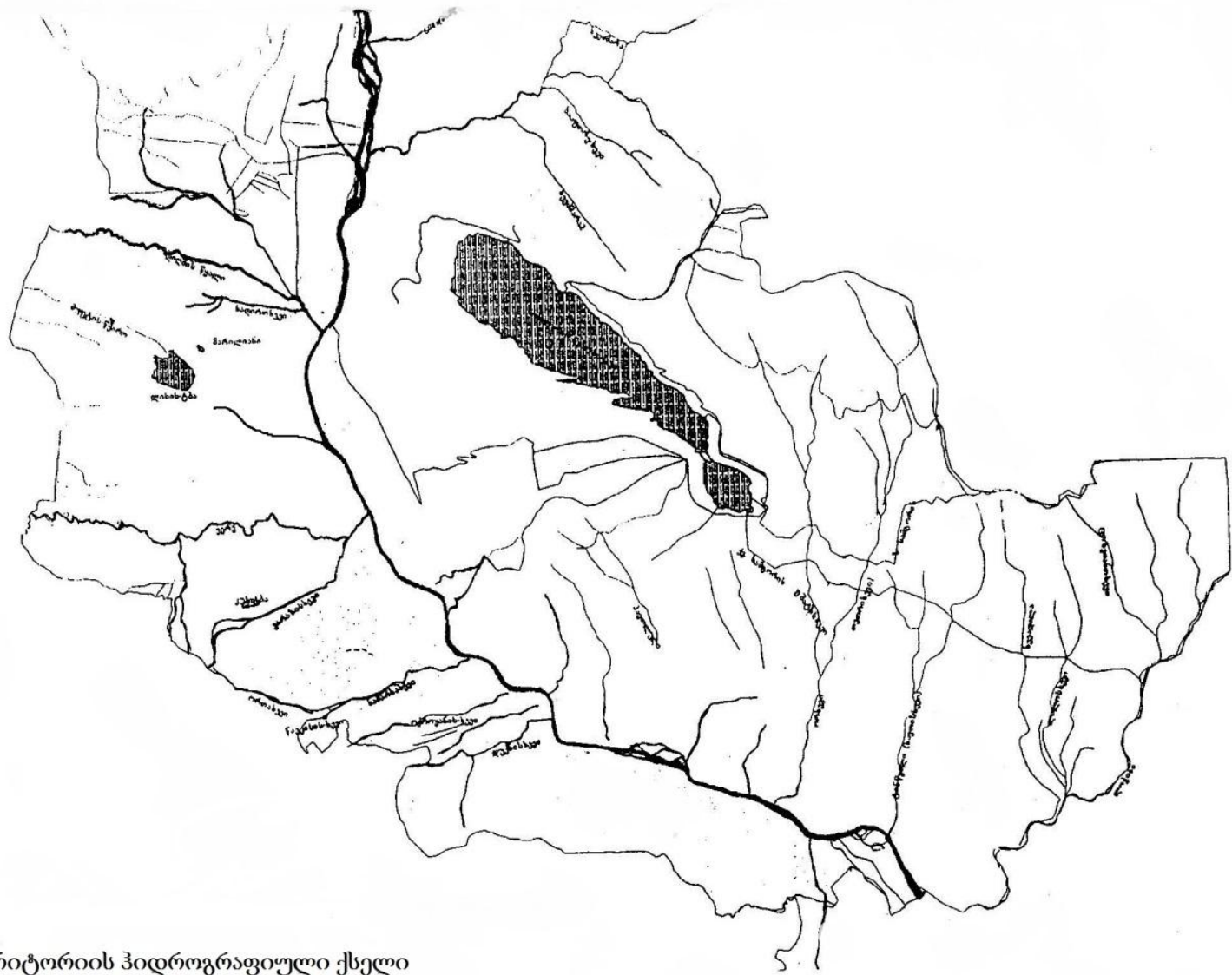


მდინარე მტკვარი



მდინარე მტკვარი





თბილისის ტერიტორიის ჰიდროგრაფიული ქსელი

მდინარე ღუქნისხევი



მდინარე მილისხევი



ლევთახევი



ლევთახევი



მაგისტრალის მშენებლობა მდინარე ვერესთან



მაგისტრალის მშენებლობა მდინარე ვერესთან



გმირთა მოედანი (სანაპიროს ქუჩისა და კოსტავას ქუჩის კუთხე)



აბრეშუმის ფაბრიკა (სანაპიროს ქუჩა)



მდინარე ვერეს ხევი



მდინარე ვერეს ხევი



მდინარე ვერეს ხევი



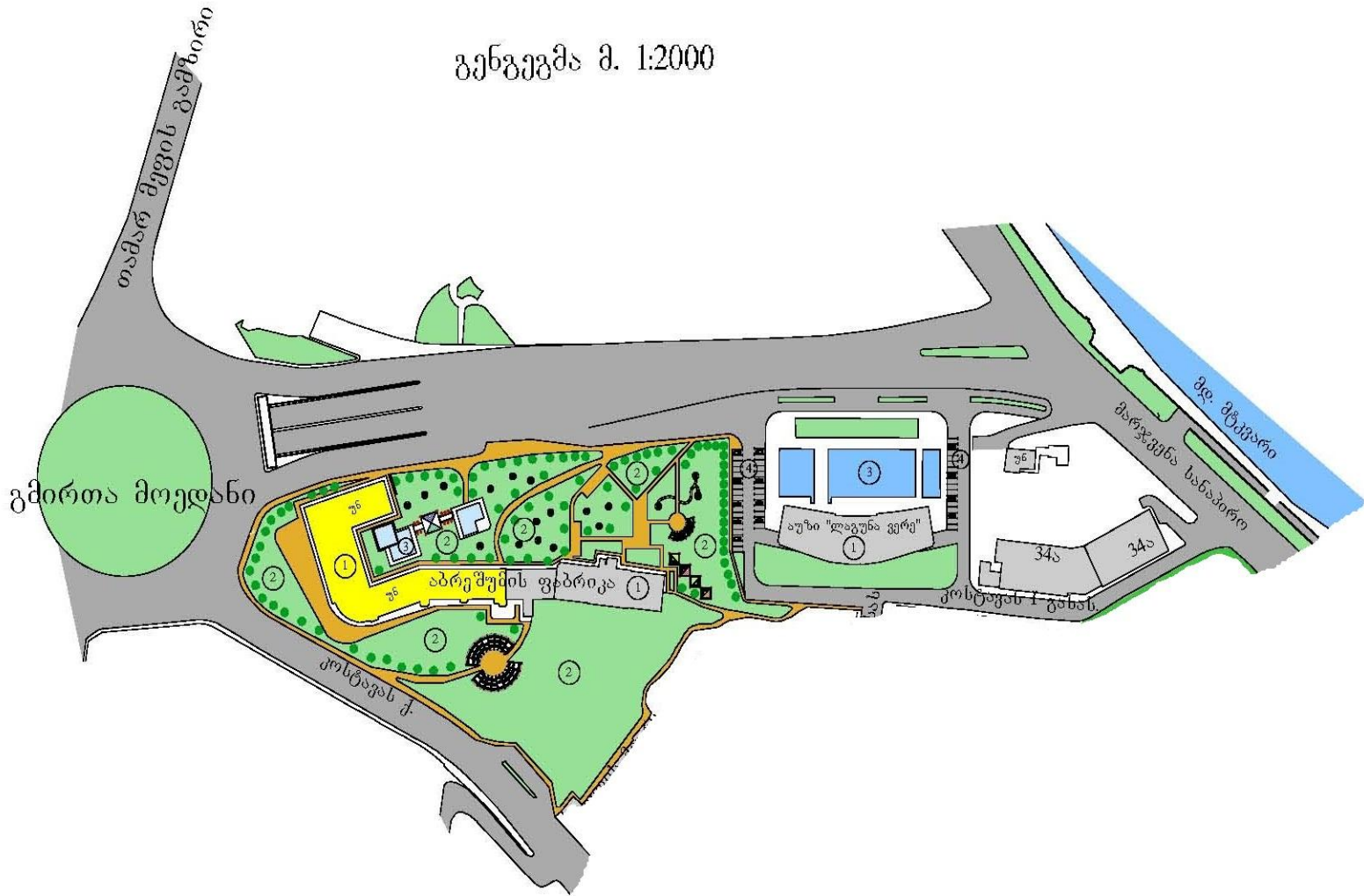
მდინარე ვერეს ხევი



მდინარე ვერეს ხევი



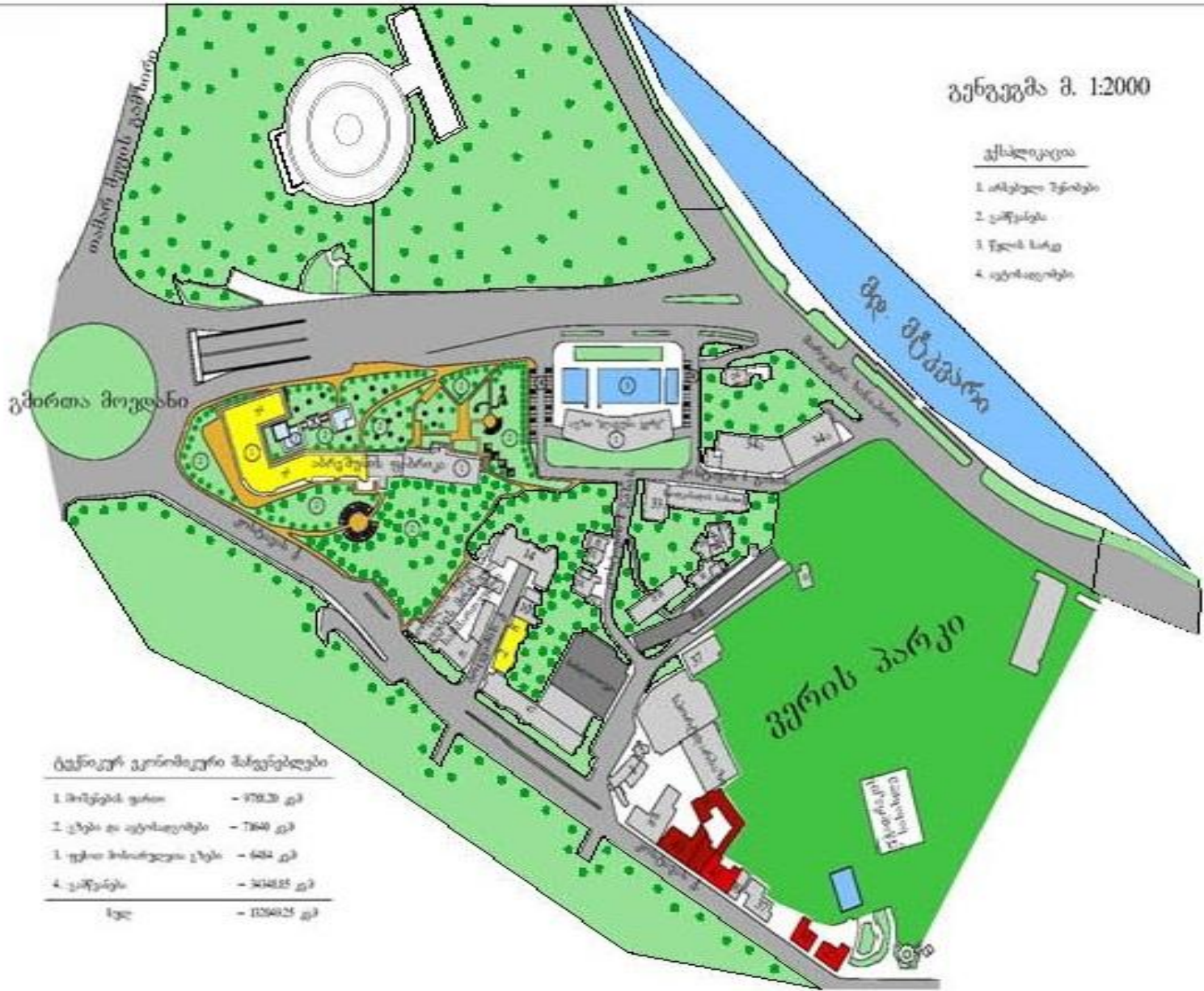
გენგეგმა მ. 1:2000



გეგმა მ. 1:2000

კვლევა

- 1. არსული შენობები
- 2. ეკვანტები
- 3. უცხო სივრცე
- 4. ავტოსადგომები



ბუნებრივი კონსტრუქციის შედეგები

1. მიწების ფართობი	- 970,20 კმ²
2. ეკვანტები და ავტოსადგომები	- 7840 კმ²
3. უცხო სივრცული ეკვანტები	- 600 კმ²
4. ეკვანტები	- 3048,55 კმ²
სულ	- 12967,25 კმ²

**გმადლობთ
ყურადღებისათვის !**